



LA MINA



Este es un sector de escalada imponente que está a un costado de la localidad de Baños Morales, donde podrán encontrar vías deportivas y de multilargos. Las características de la roca son de escalada vertical y levemente extraplomada, y que se asemeja mucho a la caliza vertical europea. Es de fácil acceso, pero hay sectores de acercamiento por acarreo, donde se deberá tener cuidado con los rodados.



CÓMO LLEGAR

Primero hay que llegar a Baños Morales, que queda al fondo de Cajón del Maipo.

Locomoción colectiva

Desde el 1 de enero y hasta la primera semana de marzo, de lunes a domingo, a las 08:30 hrs. en punto, en la estación de Metro Bellavista la Florida (Línea 5), tomar el Metrobus N° 72 con dirección a Baños Morales, en el trasbordo de buses interurbanos.

Desde el 15 de septiembre y hasta el 31 de diciembre, los viajes se realizan solo los días sábado, domingo y festivos, a las 08:30 hrs., desde el andén de las combinaciones intermodales, en la estación de Metro Bellavista la Florida (Línea 5).

El retorno se realiza a las 18:00 hrs., desde Baños Morales.

En invierno están suspendidos los viajes en locomoción colectiva a este destino.



Locomoción particular

Desde el centro de Santiago tomar Avda. Vicuña Mackenna hasta Avda. Departamental, en donde se debe doblar hacia el oriente hasta llegar a Avda. La Florida. Una vez ahí, continuar hacia el sur por hasta encontrar con el Camino el Volcán, en este punto sólo deben buscar la localidad de destino.

Desde el oriente de Santiago hay dos alternativas: Una es por Avda. Américo Vespucio. Si viene por la Autopista, abandónela por la salida Las Torres y doble hacia el oriente por Avda. Departamental, hasta llegar a Avda. La Florida. Luego, doble hacia el sur y siga derecho, por Avda. La Florida hasta llegar a Camino al Volcán y detenerse en la localidad de destino. La otra alternativa es tomar Avda. Macul y seguir derecho hasta cruzar Avda. Américo Vespucio, en donde Avda. Macul se convierte en Avda. La Florida. Seguir derecho por La Florida hasta llegar a Camino al Volcán y detenerse en la localidad de destino.

Desde la Plaza de Puente Alto, tome Avda. Concha y Toro hacia el sur, hasta llegar a calle Arturo Prat y doble hacia la izquierda. Luego, en calle Balmaceda, doble nuevamente a la izquierda y tome Avda. Eyzaguirre doblando hacia la derecha y seguir por Avda. Eyzaguirre hasta encontrarse con Camino al Volcán.



Una vez en Las Vizcachas seguir siempre por el camino El Volcán. La ruta es pavimentada hasta San Gabriel (Km 42), luego de lo cual es de tierra. A más de 70 km. de camino (desde las Viscachas), llegarán a la bifurcación que da a Baños Morales estando este a un kilómetro de distancia.

En Baños Morales, hay que continuar por el único camino que cruza Baños Morales por el norte; y a un 1 kilómetro aproximadamente aparecerá la imponente muralla de La Mina. Se aconseja seguir a pie ese mismo camino que en forma zigzagueante llega prácticamente a los pies de la primera zona de La Mina.



DÓNDE ACAMPAR

A los pies de la roca, antes de subir el acarreo hay innumerables lugares donde acampar. En dicho lugar, podrán encontrar agua todo el año.



PELIGROS

Al subir el acarreo, principalmente a finales de la primavera, hay una gran cantidad de piedras sueltas que no solo pueden caer encima de uno, si no que pueden caer detrás de quien los sigue.

También al pie de las vías se aconseja siempre tener casco, pues, por ser una zona montañosa, existe una no despreciable caída de piedras, desde lo más alto de la cima.



Ciertas vías tienen más de 30 metros o una cuerda de 60, por lo tanto, tened cuidado con su compañero.


ÉPOCA DEL AÑO


De finales de octubre a finales de abril, aunque en mayo si no ha nevado se puede escalar igual pero con mucho frío

Durante el día el sol llega un par de horas, y el resto del día la roca estará a la sombra y corre viento, siendo en ocasiones algo frío en verano. Se aconseja subir siempre con ropa de abrigo.

ZONAS DE LA MINA

Se ha dividido arbitrariamente La Mina en 4 zonas, las cuales se pueden ver en la vista panorámica.





ZONA 1


- | | |
|--|--|
| 1. Los Inmorales - 6c >30m | 13. Sin Nombre - ¿? > 15m |
| 2. Tía Cariño - 6c+ > 30m | 14. Puro Jugo en la Pared - 7a+ |
| 3. Mandriles - 6c > 30m | > 15m L1 Puro Jugo en la Pared |
| 4. Discurso - 6c+ > 20m 8+2 | 7b+ > 20m |
| L1 Doble Discurso - 7a+ > 5m 4+2 | L2 Master Mami 7c > 15m |
| L2 Triple Discurso 7a+ > 5m | L3 Criterios Especiales 7b+ > 15m |
| 5. La Placa no Aplaca - 8b > 35m | 15. Master Mami - 6c > 15m |
| 6. Placa de Luchito - 7c+ > 30 m 11+2 | L2 Master Mami - 7c > 15m |
| 7. Frijoles Refritos - 8a > 30m 12+2 | 16. Sin Nombre - 8a+ > 35m |
| 8. Sin Nombre - 8a > 30m | 17. Merezco Vivir - 8a+ > 30m |
| 9. La Ruta de Andrés - 7b > 20m 10+2 | |
| 10. Los Rozos de la Rubia - 7c | |
| > 15m 7+2 | |
| L1 El Coral - 8a > 25m | |
| L2 Sodoma y Gomorra 7c > 25m | |
| 11. Disciplina Shaolín - 8a > 15m 8+2 | |
| 12. Ou Lala 8a > 15m 6+2 | |




ZONA 2



- | | |
|-----------------------------------|---------------------------------------|
| 1. Merezco Morir - 8a+ | 10. Tío Calentín - 6a > 20m 6+2 |
| 2. Buda - 7b+ | 10` Super Tío Calentín 6a >15m |
| 3. Budapest - 7a+ | L1 Super Tío Calentín 7a+ >20m |
| 4. Toninogro - 6c+ | L2 Trompetas Senot ¿? >20m |
| 5. Historia con Fin - 6b+ | L3 Sexto Mensas ¿? >20m |
| L1 Historia con Fin - 6c+ > 30m | 11. 1Rata Farai - 6a >10m 5+2 |
| 6. Quince Minutos - 6b | 12. 12- Topo Jetón - 6a >20m |
| > 20m 8+2 | L1 Topo Jetón - 7b >50m |
| L2 Quince Minutos - 6c > 30m | L2 Sin Nombre ¿? >20m |
| 7. Chaski - 6b >20m | 13. La de Tomi - 7a |
| 8. Psilocybe - 6a >20m | y segundo largo sin grado |
| L1 Psilocybe - 6a+ L2-(hay tercer | 14. Tonti-Tonti - 5- |
| largo sin grado y en travesia) | 15. Rica y suavecita - 5+ |
| 9. Amanita - 6a > 20m 5+2 | |



ZONA 3



1. ¿? - **6c+**
2. ¿? - **6c+**
3. Demasiado seco - **7a**
4. La barzua - **7b+**
5. ¿? - **7a+**
6. ¿? - **7b+** (segundo largo 8a)
7. Temporada de patos - **6b**
8. ¿? - **6b**
9. ¿? - **6b**
10. Indecisión - **6b+**
11. Cowboy - **6b+**
12. ¿? - **6c+**
13. ¿? - **6b+**
14. ¿? - **7b**
15. ¿? - Sin grado


ZONA 4


- | | |
|---|----------------------------------|
| 1. Terapia de choque - 7c | 7. Charli Forever - 7a |
| 2. La caezona - L1 6c+ - L2 6c
- ruta que puede ser escalada en deportiva pero con runouts importantes, de lo contrario se puede llevar equipo trad para proteger. | 8. La del Rod - 6c 8+2 |
| 3. ¿? - 7c | 9. La del Pepe - 6+ |
| 4. El último tango -
L1 7c+ - L2 7c+ - L3 7b+ -
L4 8a - L5 7b | 10. ¿? - ¿? 11+2 |
| 5. ¿? - 6b 5+2 | 11. ¿? - 7b + - 7c |
| 6. Cochinoco - 6c+ 5+2 | 12. ¿? - 7b+ |
| | 13. ¿? - 7b+ |
| | 14. Maratonato - 7b+ |
| | 15. Proyecto |